




AREA VIABILITA'

Raffigurazione grafica del centro abitato lungo le strade di competenza provinciale

Comune di Rosta




Legenda

-  Limite provinciale
-  Limiti comunali
-  Delimitazioni centri abitati

Acquisizioni/dismissioni di recente effettuazione

-  acquisizione
-  dismissione

Viabilità provinciale

-  provinciali storiche
-  ex-ANAS ex-provincializzate
-  ex-ANAS ex-regionalizzate

Altra viabilità

-  autostrade
-  superstrade
-  statali
-  comunali
-  Ferrovie
-  Aree urbanizzate
-  Idrografia

La mappa è suscettibile di variazioni dovute ad aggiornamenti delle delimitazioni dei tratti in centro abitato da parte dei Comuni e di dismissioni/acquisizioni di tratti di viabilità da parte della Provincia di Torino.

Per una migliore leggibilità dei dati si consiglia la stampa a colori con formato A2

Luglio 2009

Elaborazione ed allestimento cartografico a cura di

